











Nota Ruimtelijke Kwaliteit

Overzichtskaart gemeente Kapelle, januari 2016




Gebiedstypering

-  Dorpskernen
-  Lintbebouwing
-  Woongebieden
-  Bedrijventerreinen
-  Sport- en recreatieterreinen
-  Landelijk gebied

Beoordelingsniveau

-  Bijzonder
-  Normaal
-  Soepel
-  Beeldkwaliteitsplan o.d. van toepassing

Cultuurhistorie

-  Beschermd Dorpsgezicht
-  Rijksmonumenten (Rijksdienst Cultureel Erfgoed, 2015)
-  Gemeentelijke monumenten (Gemeente Kapelle, 2015)

Overige

-  Gemeentegrens Kapelle
-  Top10NL BRT Achtergrondkaart © Kadaster/OpenStreetMap (CC-BY-SA 3.0) en perceelsgrenzen GBKN gemeente Kapelle

